


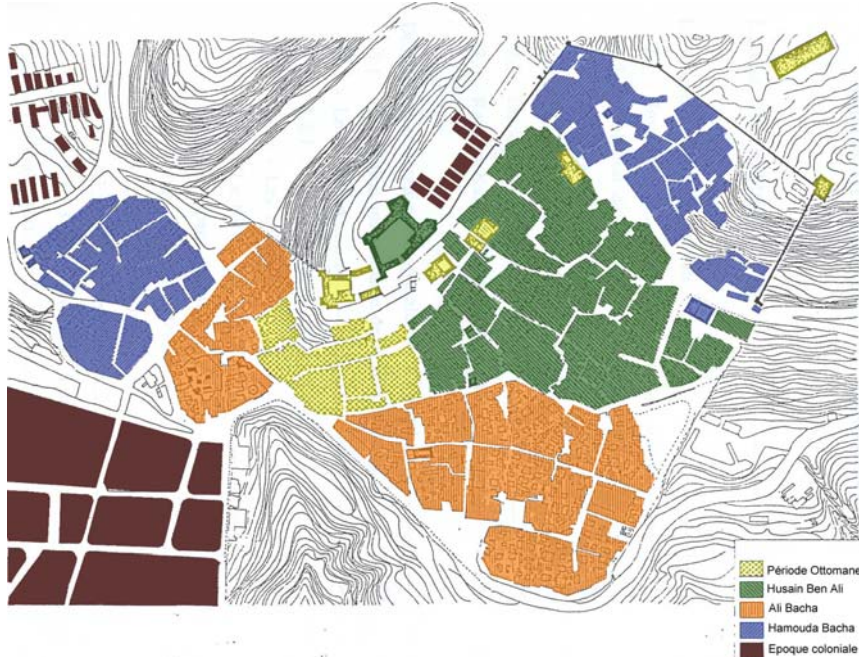
<h1>Le Kef</h1>	FICHE SIGNALÉTIQUE Ensemble historique et traditionnel
	Nom de la ville: KEF Particularité de la ville : La Kasbah + médina + extension
IDENTIFICATION	


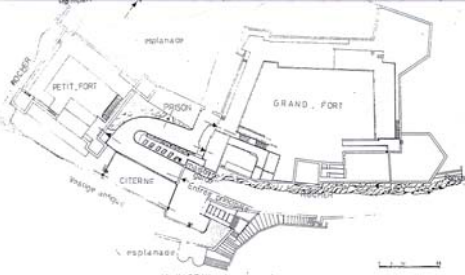







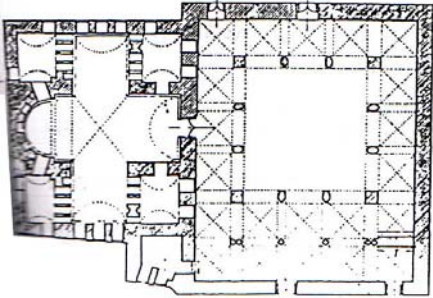

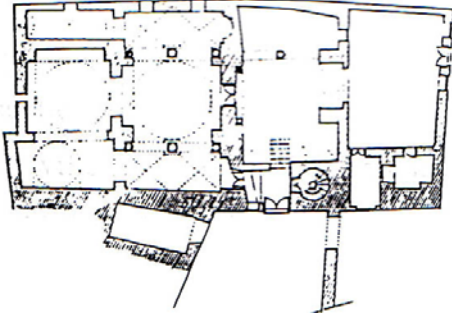
1	GOVERNORAT	Kef
	CHEF LIEU DE GOUVERNORAT	La ville du Kef
	DELEGATIONS	L'ensemble de la ville actuelle est réparti entre deux délégations : celle du Kef oriental et celle du Kef occidental.
	COORDONNÉES GEOGRAPHIQUES	36.19°N, 8.71°E (en degré décimal)
	SURFACE	Ville du Kef : 583 km ² Médina du Kef : 45 hectares
	ACCESSIBILITE	Distance / Tunis : 175 km Distance / à l'autoroute : 108 km Distance / à Dougga : 50 km Distance/frontière algérienne : 40 km Les modes de transport : voiture, bus, louage

2	GEOMORPHOLOGIE	<p style="text-align: right;">Le Kef signifie rocher.</p>
		<p style="text-align: center;">Fig. 1 Carte topographique de la région du Kef [Encarta, 2000]</p> <p style="text-align: center;">La ville du Kef est implantée sur le mont rocheux du Djebel DYR, un sol dur qui</p>

		<p>s'incline progressivement vers le Sud et l'Est. Le point le plus bas est à 750m. Le point le plus haut est à 1084 m au niveau de l'actuelle Kasbah.</p> <p>Le Djbel Dyr est un des massifs les plus caractéristiques du haut-tell tunisien. Il domine le vaste paysage, en séparant nettement la partie des collines au Nord, de celles des plaines au Sud.</p>												
3	CLIMAT	<p>Le Kef a toujours connu un climat montagnard, sa situation en altitude lui donne une fraîcheur typique. Les vents dominants sont ceux du Sud-Ouest et du Nord-Ouest. Le climat au Kef est rude avec des moyennes de températures de 7 à 9° pour le mois le plus froid et de 25 à 27° pour le mois le plus chaud et pouvant atteindre respectivement les – 5° et les 40°. Il neige souvent aux mois de janvier et février.</p>												
4	RESSOURCES NATURELLES	<p>Eau: La ville du Kef est accrochée à l'extrémité Sud-Ouest du Dyr. Elle bénéficie à ce niveau du rassemblement des eaux donnant lieu à une importante nappe phréatique, émergeant soit en une ligne d'abondantes sources dont la plus célèbre est Ras El Ain ou en plusieurs puits, alimentant la ville. La région du Kef est connue par les différentes sources thermo-minérales telles les eaux «Safia» ainsi que par ses sources thermales chaudes (Hammam Mallègue situé à 12 km de la ville du Kef)</p> <p>Flore La forêt du Kef possède une très riche flore (cerisier, caroubier, thym, câprier, pin d'Alep...)</p> <p>Faune La faune est très diversifiée telle que le lièvre, l'hyène rayé, le perdrix, la tourelle, la palombe, le sanglier..</p> <p>Matériaux: Le site jouit de l'abondance des matériaux de construction, en particulier la pierre calcaire qui est d'une bonne qualité.</p>												
5	POPULATION	<table border="1" style="width: 100%; border-collapse: collapse; text-align: center;"> <thead> <tr> <th style="text-align: left;">Population Année</th> <th>Par milieu communal</th> <th>Par milieu non communal</th> <th>Totale</th> </tr> </thead> <tbody> <tr> <td>1994</td> <td>42 449</td> <td>22 661</td> <td>65 110</td> </tr> <tr> <td>2004</td> <td>45 191</td> <td>25 216</td> <td>70 407</td> </tr> </tbody> </table>	Population Année	Par milieu communal	Par milieu non communal	Totale	1994	42 449	22 661	65 110	2004	45 191	25 216	70 407
Population Année	Par milieu communal	Par milieu non communal	Totale											
1994	42 449	22 661	65 110											
2004	45 191	25 216	70 407											
6	APERCU HISTORIQUE	<p>Les premiers témoignages de regroupements d'habitations remontent à quelques milliers d'années av.J.C dans la vallée de l'oued Mellegue, près de l'actuel site de Sidi Zine.</p> <p>La ville du Kef fut créée au V^{ème} siècle av. JC sous le nom Sicca.</p> <p>Suite à la chute de Carthage en 146 av J.C les romains firent leur entrée en la nommant Sicca Veneria.</p> <p>Après sa destruction par les Vandales, la ville avait repris son évolution pendant la période Byzantine par l'édification de bâtiments religieux et d'ouvrages de fortification.</p> <p>Son nom s'est transformé, à la fin de l'antiquité classique, sous l'influence chrétienne en une ville bénie et se fit nommée Shaq Banaria.</p> <p>En 688, la ville fut conquise par les musulmans. Pendant cette période, la ville a connu un déclin à cause des guerres, épidémie, famines...</p> <p>A la fin du règne Hafside (XVI siècle) la ville était la capitale de la grande tribu des Beni Chennouf, que les turcs eurent beaucoup de mal à réduire pour étendre leur autorité sur la région. A cette époque le nom de la ville est devenu El Kef (le rocher)</p> <p>A partir du XVII siècle, le Kef devient un grand centre militaire et administratif pour surveiller les tribus de la région et défendre les frontières occidentales de la Régence de Tunis.</p> <p>En 1881, la ville fut conquise par les français qui ont confirmé une fois plus l'importance stratégique de cette ville qui assura un rôle administratif actif comme</p>												

		<p>chef lieu et une fonction de relais routier et ferroviaire de premier ordre dans le nord ouest.</p> <p>Jusqu'en 1962, la ville servait de poste de commandement pour l'armée de libération nationale algérienne.</p>
7	DONNEES SOCIO-ECONOMIQUES	<p>L'agriculture :</p> <ul style="list-style-type: none"> - Conditions favorables à l'agriculture biologique dans la région du Kef (blé, olivier, ...) -Exploitation des périmètres irrigués (tomates, piments, ...) - La forêt : équilibre de l'écosystème <p>Les principaux produits forestiers : graines de pin d'Alep, huile essentielles, bois, Câprier, Thym.</p> <p>L'artisanat</p> <p>L'activité artisanale est constituée essentiellement d'entreprises féminines familiales avec un total de onze milles artisans dans la région du Kef. Les principaux produits sont : la broderie, le tissage des tapis, habits traditionnels «Kachabia».</p>
8	DONNEES CULTURELLES	<p>CUISINE TRADITIONNELLE :</p> <p>Borzgan Ftat Mrays Mruziya Lahmit sarbiya Gruf (beignets au miel)</p> <p>FESTIVALS :</p> <p>Mayou, Issaouia du kef</p>
9	DONNEES URBAINES	<p>9.1 EVOLUTION URBAINE:</p>  <p style="text-align: right;"> Période Ottomane Husain Ben Ali Ali Bacha Hamouda Bacha Epoque coloniale </p> <p style="text-align: center;">Fig. 2 Evolution urbaine de la médina du Kef (BRIK et BOUITA, 1992]</p>
		<p>9.2. PARCOURS</p> <p>Les parcours principaux sont essentiellement :</p> <ul style="list-style-type: none"> - Boulevard Habib Bourguiba - Rue Farhat Hached - Rue de Scipion - Rue Sidi Bou Makhlouf

		<p>9.3. PLACES PUBLIQUES</p> <ul style="list-style-type: none"> - Place Ben Anine - Place Ras El Aine - Place limitée par plusieurs monuments historiques : la Kasbah, la basilique et le mausolée Sidi Bou Makhlouf - Place Cheikh Ali Ben Aissa - Place Tahar Ben Brahim 	
10	DONNEES ARCHITECTURALES		
 <p>La Kasbah XVII- XVIII^e siècle</p> <p>Bon état</p>	 <p>Fig. 3 Plan de la Kasbah</p>	<p>La Kasbah du Kef est un ensemble monumental fortifié, composé de deux forteresses. Elle est construite en gros blocs de pierre calcaire, récupérés . La Kasbah offre un joli panorama très ouvert sur toute la ville.</p>	
 <p>Zaouia Rahmounia (Musée des arts et traditions populaires du Kef) XVIII^e siècle</p> <p>Bon état</p>	 <p>Fig. 4 Salle de musique [TLILI, 2000]</p>	<p>Une partie des locaux de la confrérie Rahmouniya, intégré au domaine public après liquidation des habous, abrite aujourd'hui le musée des arts et traditions populaires du Kef.</p>	
 <p>Synagogue</p> <p>Bon état</p>	 <p>Fig. 5 Catafaque de Sidi Abdelkader, [TLILI, 2000]</p>	<p>Au cœur même de la Hara, quartier juif, se trouve la synagogue du Kef, appelée el Griba, l'étrangère. Ce nom n'a pas cessé d'intriguer; la légende en attribue l'origine à trois sœurs juives qui se seraient séparées pour s'installer l'une au Kef, l'autre à Annaba et la troisième à Jerba.</p>	

 <p>Basilique</p>		<p>La basilique est actuellement très bien restaurée dans son état originel, après avoir été longtemps la grande mosquée de la ville. Le monument se compose d'un atrium et une grande salle cruciforme de plan grec.</p>
<p>IV^{ème} siècle</p>	<p>Fig. 6 Plan de la basilique [BRIK et BOUITA, 1992]</p>	
<p>Bon état</p>		
 <p>Sidi Bou Makhrouf</p>		<p>Ce mausolée renferme le tombeau de Sidi Abdallah Bou Makhrouf de Fès et ceux de ses descendants. Cette zaouia sert de siège à la confrérie des Aissaouias, originaire de Mekhnès du Maroc.</p>
<p>XVII^è siècle</p>	<p>Fig. 7 Plan du mausolée Sidi Bou Makhrouf [BRIK et BOUITA, 1992]</p>	
<p>Bon état</p>		